




# STUDIE

SOUŘADNICOVÝ SYSTÉM: S-JTSK

VÝŠKOVÝ SYSTÉM: BpV

KRESLIL:	ING. FRANTIŠEK DOUBRAVSKÝ		 FÖRSTEROVA 175, 566 01 VYSOKÉ MÝTO EMAIL.: MDS@MDSPROJEKT.CZ	
ZPRACOVAL:	ING. FRANTIŠEK DOUBRAVSKÝ			
TECHNICKÁ KONTROLA:	ING. JAN BURSA			
ZODPOVĚDNÝ PROJEKTANT:	ING. JAN BURSA			
HLAVNÍ PROJEKTANT:	ING. JAN BURSA			
KRAJ: VYSOČINA	OKRES: HAVLÍČKŮV BROD	OBEC: SKUHROV u H.B., OLEŠNÁ u H.B.	STUPEŇ:	STUDIE PROVEDITELNOSTI
INVESTOR: KRAJ VYSOČINA, ŽIŽKOVA 57, 587 33 JIHLAVA			ZAK.ČÍSLO:	1518-17-1
AKCE: <b>STUDIE PROVEDITELNOSTI</b> <b>SKUHROV – MOST PŘES SILNICI I/38</b> OBJEKT: C. SOUVISEJÍCÍ DOKUMENTACE			ARCHIVNÍ ČÍSLO:	1518
			DATUM:	VI/2017
			FORMÁT:	2 A4
			MĚŘÍTKO:	–
OBSAH: <b>VARIANTA 1 – SEZNAM DOTČENÝCH POZEMKŮ</b>			ČÍSLO SOUPRAVY:	ČÍSLO PŘÍLOHY: C.2.1.

<b>Skuhrov - Most přes silnici I/38, STUDIE PROVEDITELNOSTI</b>	<b>Skuhrov u Havlíčkova Brodu (č. k. ú. 749036)</b>
---	---

**VARIANTA 1 – Rekonstrukce stávajícího mostu (nadjezdu)**

**DOČASNÝ ZÁBOR STAVBY** (po dobu výstavby s dobou trvání do 12 měsíců)

Číslo položky záboru	parcela KN	Parcela ZE	Výměra	Parcela KN pro ZE	Kultura	BPEJ	Trvalý	Dočasný do 1 roku	Dočasný nad 1 rok	Číslo parcely KN po geom. plánu	Poznámka
----------------------	------------	------------	--------	-------------------	---------	------	--------	-------------------	-------------------	---------------------------------	----------

**LV 270 - Česká republika ;**

*Příslušnost hospodařit s majetkem státu: Ředitelství silnic a dálnic ČR, Na Pankráci 546/56, Nusle, 14000 Praha*

D1	1/3		2696,0		ostatní plocha - silnice			2696,0			
D2	784/1		32492,0		ostatní plocha - silnice			1514,0			
D5	780/2		551,0		ostatní plocha - silnice			551,0			

**LV 177 - SJM Rainiš Miroslav a Rainišová Emilie, č. p. 50, 58241 Skuhrov**

D4	581/4		326,0		zahrada	72911-326 m2		30,0			
----	-------	--	-------	--	---------	--------------	--	------	--	--	--

**LV 10001 - Obec Skuhrov, č. p. 48, 58241 Skuhrov**

D3	581/17		118,0		Ostatní plocha - ostatní komunikace			7,0			
D6	780/1		526,0		Ostatní plocha - ostatní komunikace			205,0			
D9	780/3		5,0		Ostatní plocha - ostatní komunikace			5,0			

<b>Skuhrov - Most přes silnici I/38, STUDIE PROVEDITELNOSTI</b>	<b>Olešná u Havlíčkova Brodu (č. k. ú. 710296)</b>
---	--

**VARIANTA 1 – Rekonstrukce stávajícího mostu (nadjezdu)**

**DOČASNÝ ZÁBOR STAVBY** *(po dobu výstavby s dobou trvání do 12 měsíců)*

Číslo položky záboru	parcela KN	Parcela ZE	Výměra	Parcela KN pro ZE	Kultura	BPEJ	Trvalý	Dočasný do 1 roku	Dočasný nad 1 rok	Číslo parcely KN po geom. plánu	Poznámka
----------------------	------------	------------	--------	-------------------	---------	------	--------	-------------------	-------------------	---------------------------------	----------

**LV 197 - Doležalová Helena , č. p. 26, 58241 Skuhrov**

D7	2286		3871,0		trvalý travní porost	72911- 2819m2; 74710-1052m2		115,0			
----	------	--	--------	--	----------------------	--------------------------------	--	-------	--	--	--

**LV 348 - Česká republika ;**

*Příslušnost hospodařit s majetkem státu: Ředitelství silnic a dálnic ČR , Na Pankráci 546/56, Nusle, 14000 Praha*

D8	2283/4		3159,0		ostatní plocha - silnice			493,0			
D10	2283/3		2564,0		ostatní plocha - silnice			135,0			